




1. MATRIZEA: ZESTOAKO (GIPUZKOA) HAPoren PROPOSAMENAK ERAGINDAKO INPAKTUAK IDENTIFIKATZEA

INGURUMEN FAKTOREAK		URAK			LURZORUA	AIREA	LANDAREDIA			FAUNA	PAISAIA	PROZESUAK ETA ARRISKUAK (UHOLDE-ARRISKUA)	KUTSATUTAKO LURZORUAK	BALIABIDEEN KONTSUMOA	HONDAKINEN SORRERA	KULTURA-ONDAREA	INGURUNE SOZIOEKONOMIKOAK								
		Gainazalekoak eta lurrazpikoak					Higadura eta trinkotzea	Lurzuaren galera	Kutsadura atmosferikoa								Zarata	Intereseko zuhaitz- eta zuhaixka-landaredia eta/edo Batasunaren intereseko habitata	Belardiak, baratzeak eta laboreak	ETxEBIZITZA	ERPLEGUA	BIZI-KALITATEA/ BIZIGARRITASUNA	NEKAZARITZA PRODUKTIBITATEA	MUGIKORTASUNA	KLIMA-ALDAKETA
		Akuiferoen kutsadurarekiko kalteberatasuna	Iragazgaitasuna eta kargatzeko ahalmena murriztea	Ibilguen eta ibaiertzen gaineko eragina																					
Bizitegia	PEOU-R01 Lizarraitz (Zestoa)	9.124 m ²																							
	PEOU-R02 Idiazpi Mendebaldea (Zestoa)	10.247 m ²																							
	PEOU-R03 Don Pedro-Artetxe (Zestoa)	8.142 m ²																							
	AI-SUNC-R07 Estazioa (Zestoa)	24.197 m ²																							
	AA-R02/R03 Rokando (Zestoa)	236 / 407 m ²																							
	PEOU-R05 Gurutzeaga (Zestoa)	1.692 m ²																							
	AD-R11 Gesalaga 4 (Zestoa)	279 m ²																							
	AI-SUNC-R01 Arroigoia (Arroagoia)	3.352 m ²																							
	AI-SUNC-R02 Ospitalea (Arroagoia)	1.134 m ²																							
	AD-R04 Estrata (Arroagoia)	829 m ²																							
	AD-R06 Santa Ana (Arroagoia)	680 m ²																							
	AD-R05 Apaizetxea (Arroagoia)	355 m ²																							
	AD-R09 Kalegoiane (Aizarna)	438 m ²																							
	AD-R10 Teresa Enea (Aizarna)	67 m ²																							
	AI-SUNC-R05 Santakurutz (Aizarna)	3.168 m ²																							
	AD-R08 Barberokoa (Aizarna)	931 m ²																							
	AI-SUS-R01 Asuntzio (Aizarna)	7.237 m ²																							
	AA-R01 Rezola 3 (Arroabea)	1.325 m ²																							
	AD-R01 Anita (Arroabea)	648 m ²																							
	AD-R02 Marduxarra (Arroabea)	742 m ²																							
AI-SUNC-R06 Arroako Errepidea (Arroabea)	5.547 m ²																								
AI-SUNC-R03 Nagusikoa (Iraeta)	3.661 m ²																								
AI-SUNC-R04 Otxaka (Iraeta)	1.298 m ²																								
AD-07 SebastopolBerri (Iraeta)	994 m ²																								
Jarduketa ekonomikoak / Mistoa	S-M01 Guardizarra (Sansinenea)	9.997 m ²																							
	PEOU-M01 Artzubiaga (Zestoa)	10.492 m ²																							
	PEOU-M02 Arozena (Zestoa)	6.870 m ²																							

Positiboa  Esangura gutxikoa  Esanguratsua  Oso esanguratsua 