

**ZESTOAKO
HIRI ANTOLAMENDUKO
PLAN OROKORRA**



*PLAN GENERAL DE
ORDENACIÓN URBANA
DE ZESTOA*










**INGURUMEN-EBALUAZIO ESTRATEGIKOA
EVALUACIÓN AMBIENTAL ESTRATÉGICA**

**INGURUMEN KALITATEAREN SINTESIA
SÍNTESIS DE CALIDAD AMBIENTAL**

**INGURUMEN ARAZO ETA ARRISKUAK
PROBLEMÁTICA AMBIENTAL Y DE RIESGOS**

-  Kutsatuta egon daitezkeen lurzorua
Suelos potencialmente contaminados
-  Uholde arriskua duten eremuak
Áreas inundables

**NATURA-ALDERDIAK
ASPECTOS NATURALÍSTICOS**

-  Erreka eta ibaiak / Ríos y arroyos
-  Natura 2000 Sarea
Red Natura 2000
-  Onura Publikoko Mendiak
Montes de Utilidad Pública
-  Batasunaren intereseko habitata
Hábitats de interés comunitario
-  Bertako baso naturalak
Bosque natural autóctono
-  Lotura korridoreak
Corredores de enlace
-  Lotura korridorearen indargetze eremua
Área de amortiguación del corredor

Iturria/fuente: ftp.geo.euskadi.net

ASESORIA E INVESTIGACIÓN MEDIOAMBIENTAL

E K C S

24. mapa / Mapa 24