



**ZESTOAKO
HIRI ANTOLAMENDURAKO
PLAN OROKORRA**

*PLAN GENERAL DE
ORDENACIÓN URBANA
DE ZESTOA*


















**INGURUMEN-EBALUAZIO ESTRATEGIKOA
EVALUACIÓN AMBIENTAL ESTRATÉGICA**



**ERLIEBEA
RELIEVE**

-  Kota puntua / Punto de cota
-  Sestra kurba / Curva nivel

**Altimetria /
Altimetria**

-  <100 m.
-  100-200 m.
-  200-300 m.
-  300-400 m.
-  400-500 m.
-  500-600 m.
-  600-700 m.
-  700-800 m.
-  800-900 m.
-  900-1000 m.
-  1.000-1.100 m.
-  1.100-1.200 m.
-  1.200-1.300 m.
-  1.300-1.400 m.
-  1.400-1.500 m.
-  >1.500 m.
-  Ura / Agua

Iturria/fuente: ftp.geo.euskadi.net

ASESORIA E INVESTIGACION MEDIOAMBIENTAL



4. mapa / Mapa 4